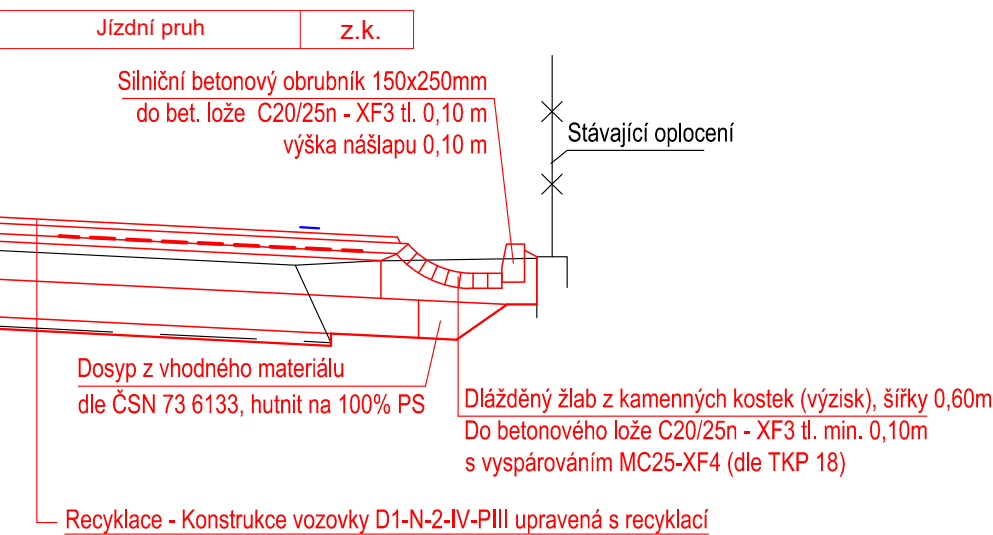


Vzorové příčné řezy
M 1:50

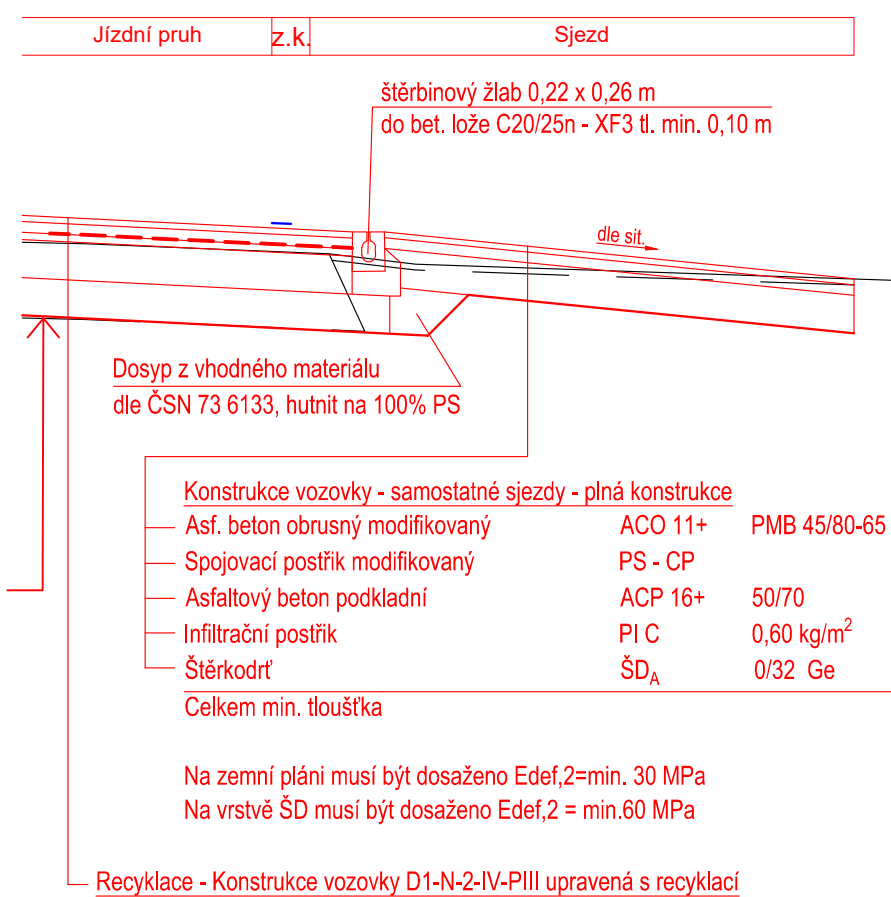
LEGENDA:

- Investice KSÚS
Související investice města Buštěhrad

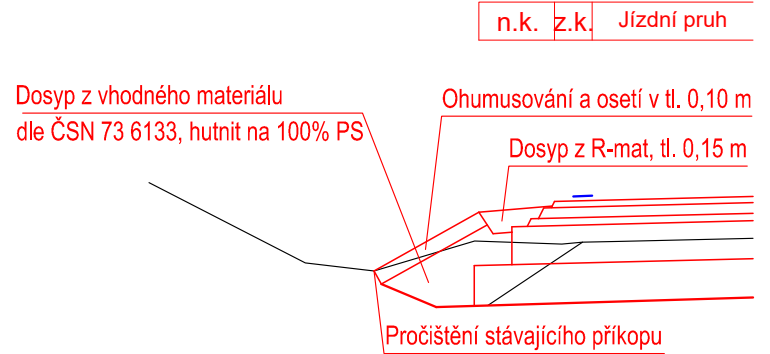
Detail B
Odvodnění žlabem
km 0,125 92 - 0,149 46 Pravá strana



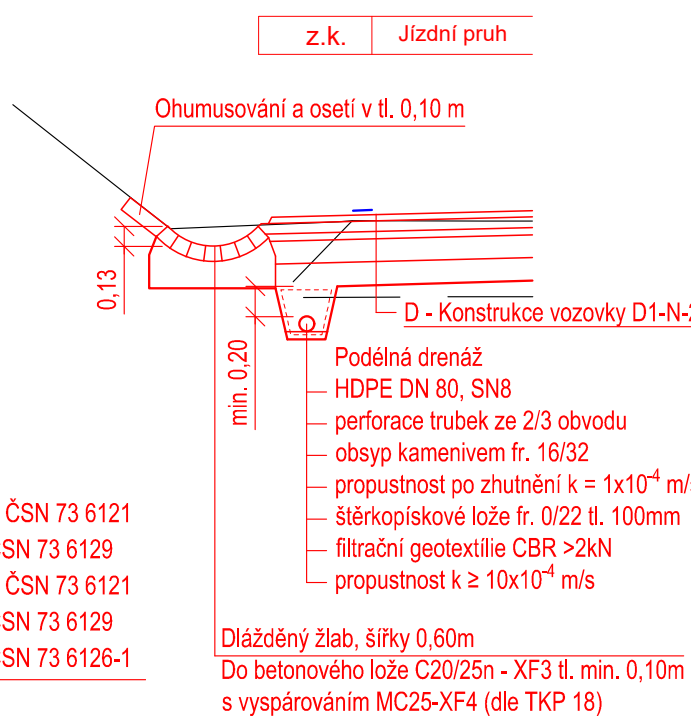
Detail A
sjezd s asfaltovým krytem
0,121 00 Pravá strana



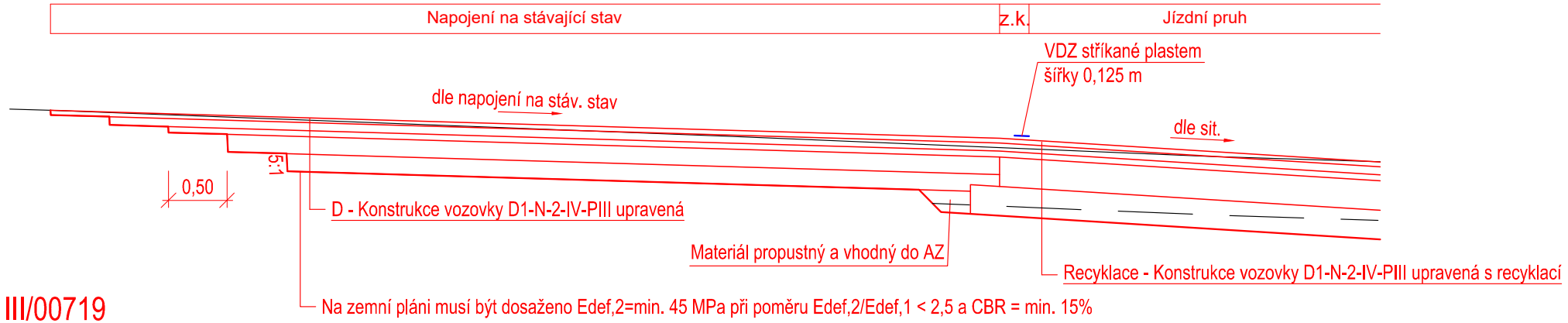
Detail C
pročištění stávajícího příkopu
km 0,538 - 0,568 Levá strana
km 0,565 - KÚ Pravá strana



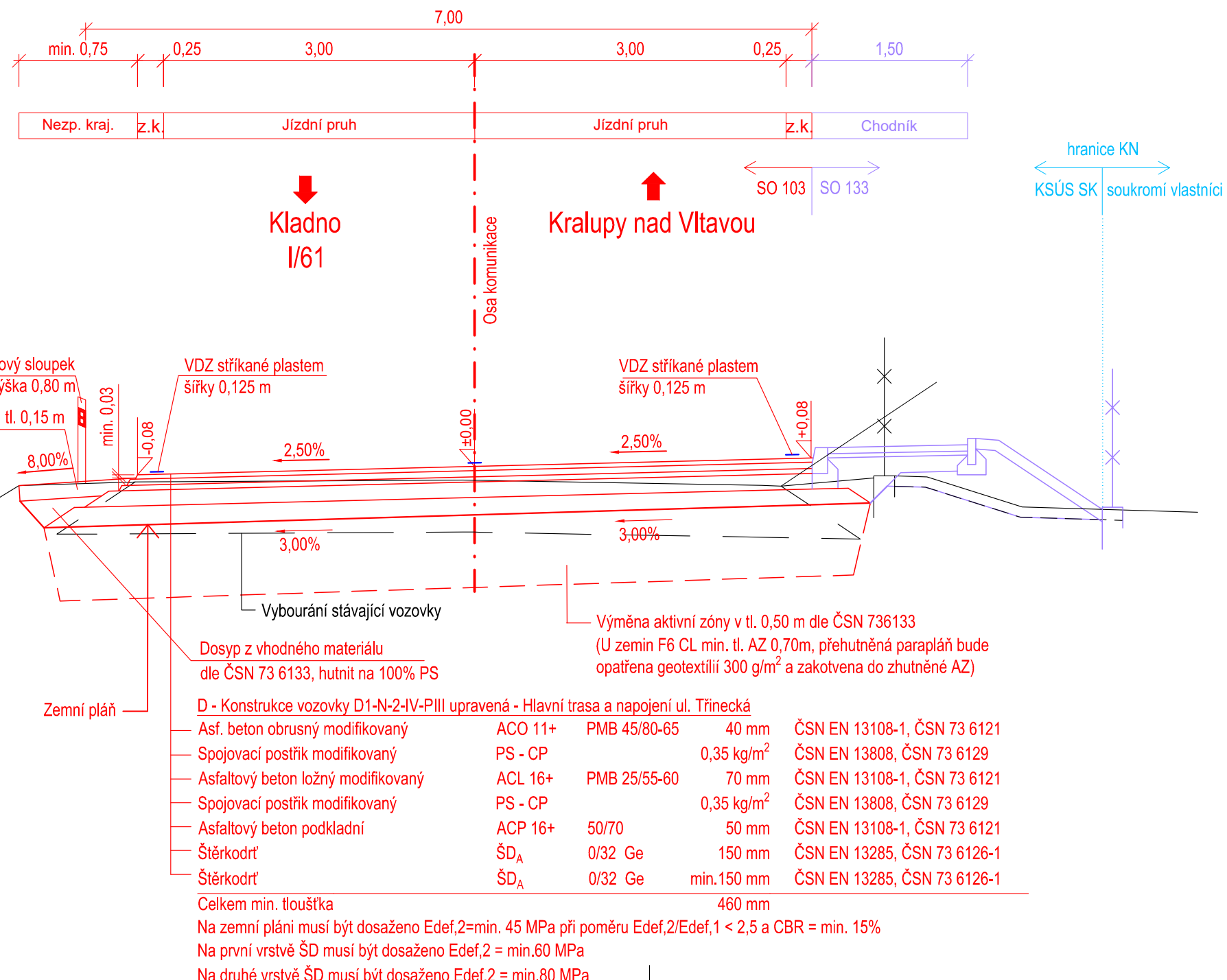
Detail D
odlážděný žlab
km 0,568 - KÚ Levá strana



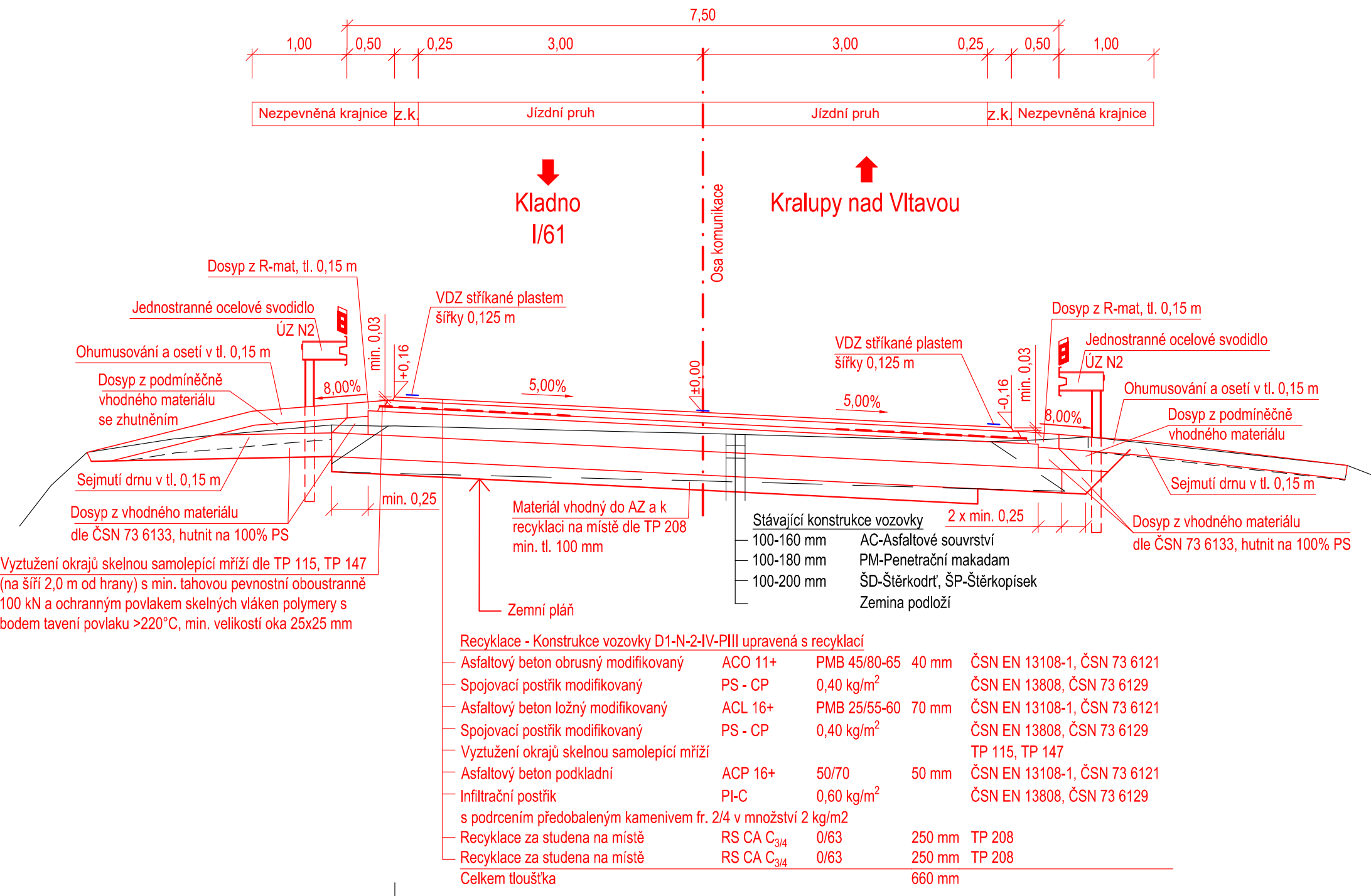
SO 103.1 - III/00719
napojení plné konstrukce na stávající stav a na recyklovanou konstrukci



SO 103.1 - III/00719
km ZÚ - 0,070 a 0,590 - KÚ
výměna plné konstrukce



SO 103.1 - III/00719
km 0,070 - 0,590
recyklace za studena



Č.	Datum	Popis	Vypracoval	Schválil
REVIZE				

Souřadnicový systém S-JTSK, Výškový systém Bpv

Objednatel:

KRAJSKÁ SPRÁVA A ÚDRŽBA SILNIC STŘEDOČESKÉHO KRAJE
ZBOROVSKÁ 81/11, 150 21 PRAHA 5 - SMÍCHOV

Zhotovitel:

Společnost BIM SAS4S
Vedoucí společnosti
SAGASTA s.r.o.
Novodvorská 1010/14
142 00 Praha 4 Lhotka

SAGASTA **AFRY** **SATRA** **4roads** **SHB**

Navrhl/vypracoval:

Ing. Jiří Kadlec

Zodpovědný projektant:

Ing. Martin Kouba

Technická kontrola:

Ing. Pavel Paška

Hlavní inženýr projektu:

Ing. Karel Fazešas, Ph.D.

Zpracovatel:

4roads s.r.o.

Slunná 541/27
162 00 Praha 6
IČ: 06327354

Kraj: Středočeský		Čís.sm.obj.:	S-3681/00066001/2020
Katastrální území: Buštěhrad		Čís.akce:	20074
Stavba: III/00715, III/00718, III/00719 Buštěhrad, průtah - PD		Datum:	02/2024
		Formát:	7x A4
		Měřítko:	1:50
Část:	OBJEKTY POZEMNÍCH KOMUNIKACÍ	Stupeň:	Číslo kopie: PDPS
Objekt:	SO 103.1 Silnice III/00719 (km 0,000 – 0,611)	Číslo přílohy:	
Příloha:	VZOROVÉ PŘÍČNÉ ŘEZY	D.1.1.3.1.4	